

# Travessia Port de Benicarló-Festes Patronals 2017

## PREÁMBULO

---

Estando prevista la celebración de la competición de natación "Travessia Port de Benicarló-Festes patronals", para el **domingo 20 de agosto de 2017**, el **Club Natació Benicarló**, para el buen desarrollo de la misma, ha establecido el Plan de Seguridad de la citada prueba.

El siguiente plan de seguridad implicará a los voluntarios de la organización que se encuentren dispuestos tanto en tierra como en el recorrido marcado (embarcaciones particulares y Kayaks de apoyo), y a los Bomberos del Consorcio Provincial y los servicios de socorro de la playa de Benicarló (SERSAN MEDITERRÁNEO) y Protección Civil. En caso de incidencias graves se requerirá la presencia del Cuerpo de Policía Local.

## DÍA DE LA PRUEBA

---

·**20 de agosto**, dentro del Programa de las Fiestas Patronales 2016

## DATOS DE LA PRUEBA

---

- **ORGANIZA:** Club Natació Benicarló
- **COLABORACIÓN:** Ajuntament de Benicarló, Brigada d'Obres i Serveis de l'Ajuntament de Benicarló, Cofradía de Pescadores de Benicarló, Bomberos, kayaks de seguimiento, SERSAN MEDITERRÁNEO, Protección Civil y voluntarios, Comissió de Festes
- **INFORMACIÓN E INSCRIPCIONES:** Publikaat, carrer de Peníscola, 17 Benicarló

## HORARIO DE SALIDA Y DURACIÓN

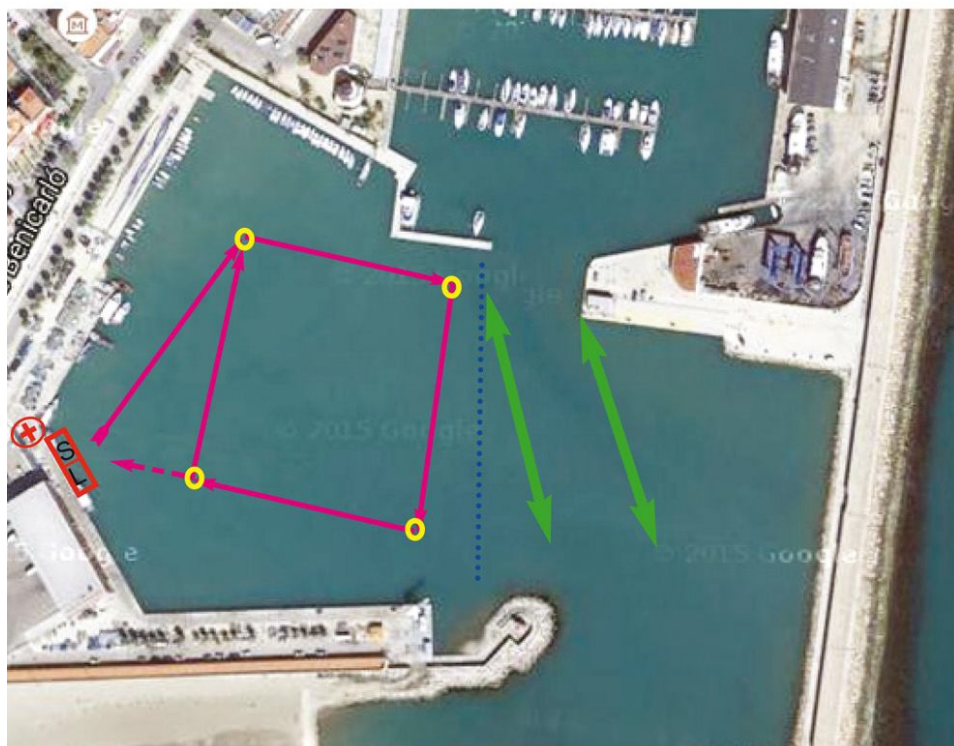
---






·**10:30h Puerto de Benicarló.** Delante de la Lonja de Pescado. La recepción de participantes comenzará 45 minutos antes del inicio de la prueba. La duración de la prueba será de unos 20-30 minutos, aproximadamente.

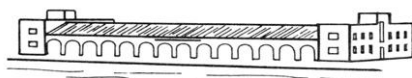
## CIRCUITO- DESCRIPCIÓN TRAYECTO -SEGURIDAD

La prueba comenzará a las 10:30 h desde el dique de enfrente de la Lonja del Pescado. Tal como aparece en el Plano del recorrido, se dará dos vueltas al circuito indicado, de unos 1280 metros aproximadamente, dejando siempre las boyas a la derecha, y acabando en la zona de llegada dónde se tomará nota de los dorsales de llegada. En ningún momento se sobrepasará la línea de separación, marcado en azul punteado, del carril de entrada/salida de las embarcaciones, que estará controlado por una embarcación.

### PLANO DEL RECORRIDO Y SEÑALIZACIÓN DE SEGURIDAD



-  Puesto de emergencias
-  Salida/Llegada. Zona de evacuación emergencias
-  Recorrido, 2 Vueltas 1280m. (aprox)
-  Pasillo salida/entrada embarcaciones No competición
-  Separación zona travesía/zona de paso embarcaciones No competición



En la zona de Salida/Llegada descrita anteriormente se encontrará ubicada una zona de emergencia con ambulancia de Protección Civil con dos conductores. Se contará también con el servicio de salvamento del Servicio de Salvamento de playas de Benicarló (SERSAN MEDITERRÁNEO) y del servicio de Salvamento de Bomberos del Baix Maestrat en su unidad marítima.

- Servicios Médicos CAP Benicarló URGENCIAS – 964477555
- Protección Civil – 629666208
- Policía Local – 964475300
- CICU 964244300
- Parque Bomberos 964460222

- 1º Hospital Comarcal de Vinaròs: Se avisa de la realización del evento, 1 hora antes del inicio. Dirección: Av. Gil de Atrocillo, s/nº. Teléfono: 964 477 000

- 2º Ambulatorio de Benicarló: Sito en c/ Boters, Teléfono: 964477550; Urgencias: 964477555. Se avisa de la realización del evento, 1 hora antes del inicio.

#### Otros servicios :

- Guardia Civil 964465010 / Guardia Civil Tráfico 964461414
- Ayuntamiento y Brigada Municipal: 964470050 – 964470343 sitios en c/ Ferreres Breto nº 10 y CV-135 con Camí de Sant Mateu

## **SEGUROS CONCERTADOS**

---

La prueba está asegurada en Responsabilidad Civil a través del seguro del Club Natació Benicarló, **nº de póliza 12135204** y compañía aseguradora **AXA SEGUROS** y el que tiene concertado el Ayuntamiento de Benicarló para la celebración de la Fiestas Patronales y sus eventos.